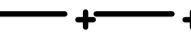










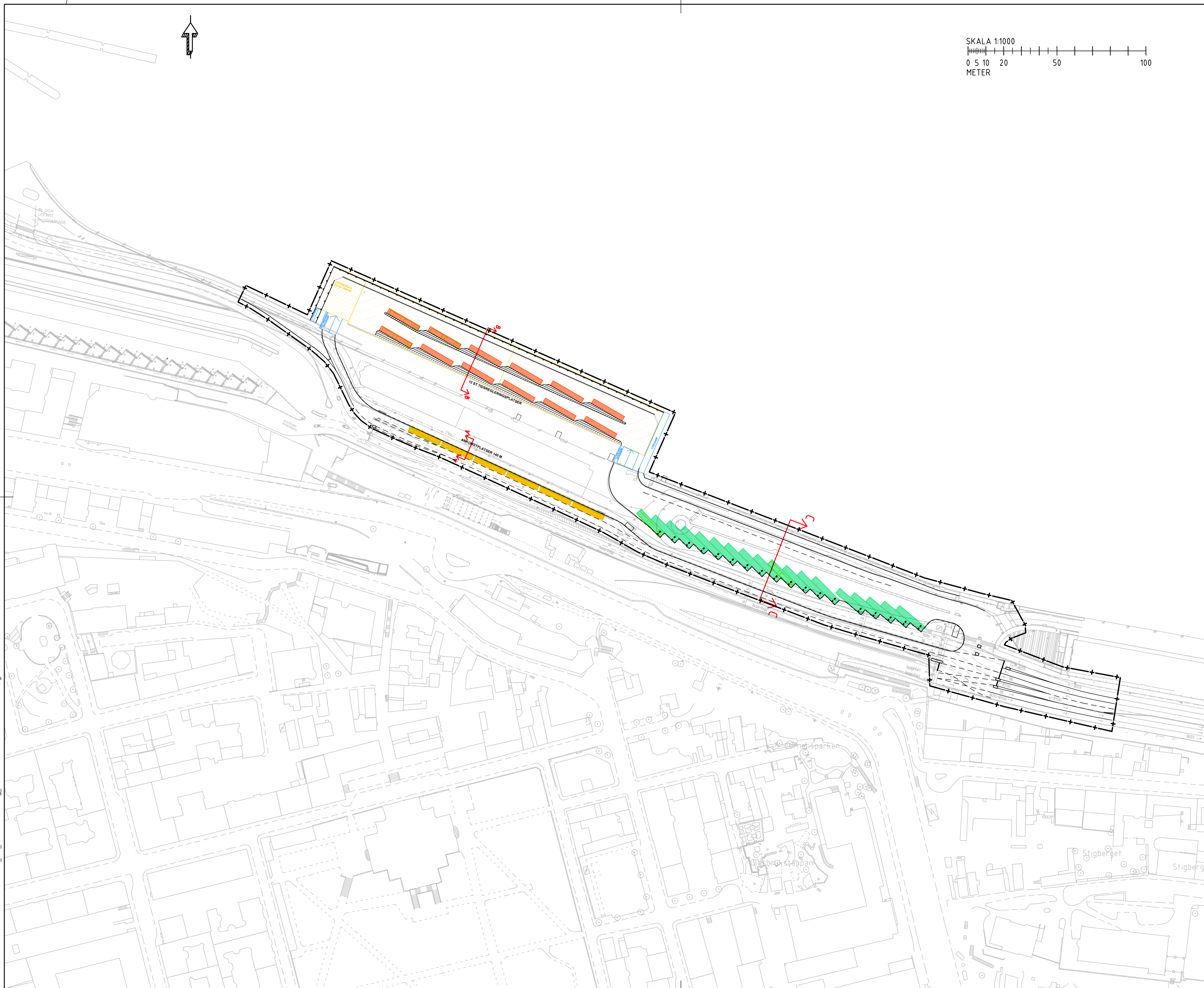




SKALA 1:1000  
 0 5 10 20 50 100  
 METER

**FÖRKLARINGAR**  
 Höjdsystem: Stadens höjdsystem anslutet till RH00  
 Koordinatsystem: Sweref 99 18 00

-  ARBETSOMRÅDESGRÄNS
-  BELÄGGNINGSKANT
-  KANTSTÖD BETONG
-  RÄCKE
-  STÖPPBALK AV GRANIT
-  BARRIÄRELEMENT
-  SEKTIONSPIL
-  PONTON
-  AVSTIGNING
-  REGLERINGSPLATS
-  PÅSTIGNING



**FÖR GRANSKNING**  
 2023-04-19

BET	ÄNDRINGEN AVSER	DATUM	SIGN
-----	-----------------	-------	------

**FÖRSLAGSHANDLING**



KONSULT			TEL
WSP SVERIGE AB			
UPPDRAGSNUMMER	RITAD/KONSTRUERAD AV	HANDLÄGGARE	
10353123	L.Horváth	L.Horváth	
UPPRÄTTAD DATUM	UPPDRAGSANSVARIG		

**SLUSSEN**  
 514 - PROVISORISK BUSSTERMINAL  
 00 - GEMENSAM

**ÖVERSIKTSPLAN**  
 100 - SAMMANSATT REDOVISNING  
 10 - PLAN

PROJEKT NR.	BROJOURNAL NR.	K.NR.	SKALAFORMAT
ARBETET UTFÖRT ENLIGT RITN. UTANMED ÄNDRINGAR			DATUM
ARXNUMMER	REG.		
RITNINGNUMMER	BET		
<b>T2-100-10-51400-0001</b>			

XRef: ..\Modell\Tillfälligt\_busterminalt2-100-PO-51400-0001.dwg  
 XRef: ..\..\..\1\_Underlag\2023\20230302\_LH\_Tillfälligt\_busterminalt2-100-PO-00000-0001.dwg  
 XRef: ..\..\..\1\_Underlag\2023\20230302\_LH\_Tillfälligt\_busterminalt2-100-PO-00000-0001.dwg  
 XRef: ..\..\..\1\_Underlag\2023\20230302\_LH\_Tillfälligt\_busterminalt2-100-PO-00000-0001.dwg  
 XRef: ..\..\..\1\_Underlag\2023\20230302\_LH\_Tillfälligt\_busterminalt2-100-PO-00000-0001.dwg  
 2023-04-19 10:39:57 r:\5643\10239380\sn\_dnk\_ead\13\Tillfälligt\_busterminalt2-100-10-51400-0001.dwg